

VERBALE COMMISSIONI BELLEZZE

COMMISSIONE PROVINCIALE PER LA TUTELA DELLE BELLEZZE NATURALI E PANORAMICHE DI CATANIA



VERBALE N. 62 DEL 10/01/1998


L'anno millenovecentonovantotto, il giorno 10 del mese di Gennaio alle ore 9.30 nella sede della Soprintendenza BB.CC.AA. di Catania in via Luigi Sturzo n. 62, si è riunita a seguito di Avvisi di Convocazione del 20/11/1997 prot. n.1935 (Fax + Racc. A.R.) e del 11/12/1997 prot. n.2074 (Fax + Racc. A.R.) la Commissione Provinciale per la tutela delle Bellezze Naturali e Panoramiche di Catania, costituita in ordine all'art. 2 della Legge 29.06.1939 n.1497 e successive modifiche di cui al D.P.R.S. n. 805 del 03.12.1975 art.31, con D.A. n. 8610 del 24/12/1994, per discutere il seguente:

ORDINE DEL GIORNO (Racc. del 20/11/1997 prot.1935):

- 1) **PALAGONIA: PROPOSTA DI VINCOLO DI PARTE DEL TERRITORIO COMUNALE (CONTRADE PETRAZZE E GULFO) - Ratifica del vincolo ai sensi dell'art. 5 della L.R. 15/91**
- 2) **ACI SANT'ANTONIO: PROPOSTA DI VINCOLO DI PARTI DEL TERRITORIO COMUNALE (CONTR. MONTE ROSSO) - Ratifica del vincolo ai sensi dell'art. 5 della L.R. 15/91**
- 3) **BELPASSO: RETTIFICA ALLA PERIMETRAZIONE CARTOGRAFICA DEL VINCOLO DI PARTE DEL TERRITORIO COMUNALE DI CUI ...**

Proposta di vincolo di **PARTI DEL TERRITORIO COMUNALE DI ACI S. ANTONIO** e più precisamente dell'area di **MONTE ROSSO E DEL BOSCO DI ACI**.

Sono presenti e votanti:

- | | | |
|--------------------------------|--|---|
| 1) Dott.ssa Francesca Migneco, | Soprintendente BB.CC.AA. di Catania Presidente; |  |
| 2) Prof. Nunzio Famoso, | Componente; | |
| 3) Dott. Geol. Carmelo Cali | Dirigente Tecnico delegato del Corpo Regionale delle Miniere di Catania; | |
| 4) Ing. Salvatore Borrello | Ispettore Capo dell'Ispettorato Ripartimentale delle Foreste di Catania. | |

Assiste come segretario, il Dirigente Tecnico Geologo Dott. Franco La Fico Guzzo della Soprintendenza ai Beni CC. e AA. di Catania.

LA COMMISSIONE

- considerato che l'area di Monte Rosso risulta di grande pregio geomorfologico, geovulcanologico e naturalistico;
- considerata l'importanza dal punto di vista naturalistico e storico dell'area in cui insiste il Bosco di Aci quale residuo della più ampia forestazione di cui era ricca la fascia

- pedemontana etnea;
- considerato che, al di là dell'aspetto scientifico, da un punto di vista prettamente paesaggistico le aree individuate sono caratterizzate da bellezza non comune per l'unicità delle forme del paesaggio modellato dai processi naturali ivi presenti;
 - condivisa ed apprezzata la relazione introduttiva;
 - esaminata la ricca ed esauriente documentazione fotografica approntata dalla Soprintendenza;

D E L I B E R A

All'Unanimità con il voto favorevole dei sigg.ri:

- 1) Dott.ssa Francesca Migneco, Soprintendente BB.CC.AA. di Catania Presidente;
- 2) Prof. Nunzio Famoso, Componente;
- 3) Dott. Geol. Carmelo Cali Dirigente Tecnico delegato del Corpo Regionale delle Miniere di Catania;
- 4) Ing. Salvatore Borrello Ispettore Capo dell'Ispettorato Ripartimentale delle Foreste di Catania.

di proporre al competente Assessorato, di sottoporre a vincolo ai sensi della Legge 29/06/1939 n.1497 art. 1 n. 1° e n. 4° e dell'art.9 del Regolamento 03/06/1940 n.1357, la parte di territorio comunale di Aci S. Antonio su cui insiste la vegetazione forestale cui sopra e il conetto vulcanico eccentrico denominato Monte Rosso, delimitata con pallinato nero nella Carta Tecnica Regionale (Ass.Terr.ed Amb. 1987) alla scala 1:10.000.

Pertanto viene approvata la seguente delimitazione:

Si premette che la strada provinciale che costeggia il vincolo nella porzione occidentale, prende il nome dalla coincidenza, dal bivio di Fleri al bivio di Monterosso Etneo, tra la S.P. 8/I e II "S. Giovanni la Punta-Blandano-Zafferana" e la S.P. 4/I "Giarre-S. Maria di Licodia".

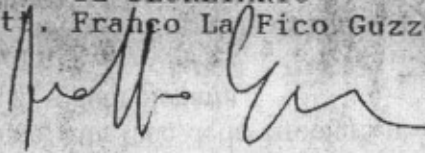
Il perimetro del vincolo partendo dal bivio tra la Strada Provinciale 8/II "Catania-S. Giovanni La Punta-Blandano-Zafferana E." e la Strada Provinciale 165 "Monte Rosso-Aci S. Antonio" segue il ciglio orientale della S.P. 8/II, in direzione nord, fino al limite amministrativo tra i territori comunali di Zafferana E. e Aci S. Antonio. Da questo punto il limite segue prima in direzione est e poi in direzione sud-est tale limite amministrativo fino alla strada vicinale di contrada Mazzasette, di cui ne segue il ciglio di monte, in direzione ovest e sud, fino alla strada che collega l'abitato di Pennisi con il Monte Rosso. Di questa strada il limite segue, in direzione nord-ovest, il ciglio meridionale fino all'imbocco della strada vicinale che attraversa le Sciare di Pennisi e la Contrada Collegio, di cui ne segue, in direzione sud, prima il ciglio settentrionale e poi il ciglio meridionale fino alla strada che collega la frazione Volta

Nespola con la contrada Sotto Monterosso.
Da questo punto il limite segue, per un breve tratto in direzione nord-ovest, detta strada fino al bivio con la Via E.Fermi, di cui ne segue il ciglio orientale, in direzione sud, fino alla Via M.Rapisardi, di cui ne segue il ciglio settentrionale in direzione ovest, fino al bivio con la Via Sciare Spoto. Da questo punto il limite segue in direzione nord-ovest, il ciglio settentrionale, di detta strada fino al bivio con la Strada Provinciale 165 "Monte Rosso-Aci S. Antonio", di cui ne segue, in direzione Monterosso, il ciglio settentrionale fino al punto di partenza corrispondente con il Bivio con la S.P. 8/I e II.

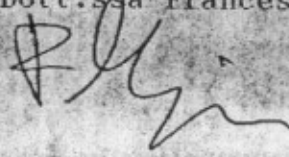
- O M I S S I S -

Esauriti tutti i punti dell'ordine del giorno, il Presidente ringrazia gli intervenuti e dichiara sciolta la seduta alle ore 12,00.

IL SEGRETARIO
(Dot. Franco La Fico Guzzo)



IL PRESIDENTE
(Dott.ssa Francesca Migneco)



SOPRINTENDENZA PER I BENI CULTURALI
ED AMBIENTALI - CATANIA
Sezione Architettonico - Urbanistica



Per copia conforme

